

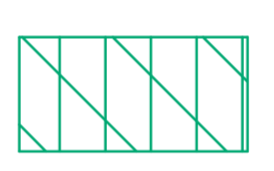





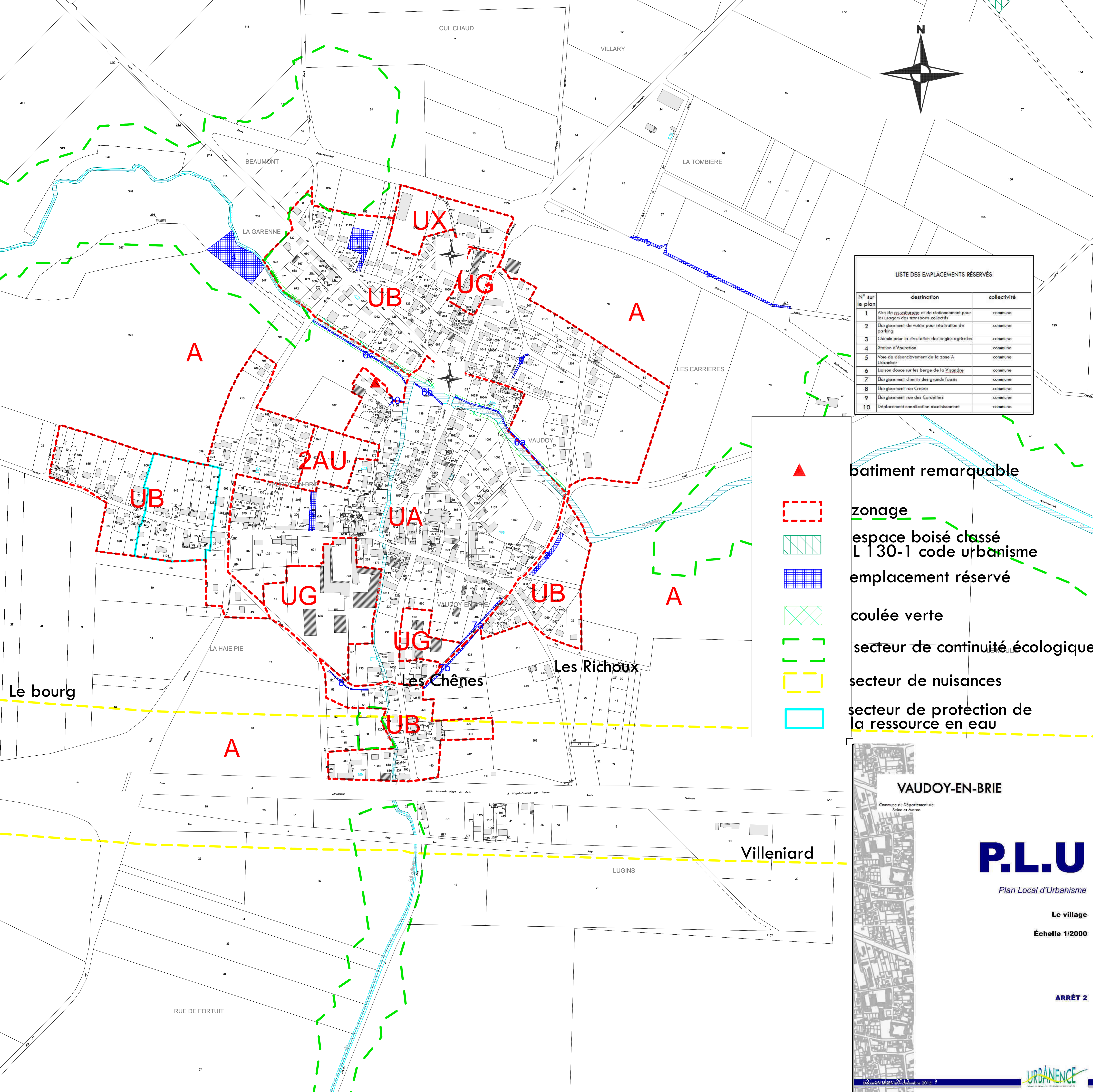




LISTE DES EMPLACEMENTS RÉSERVÉS

N° sur le plan	destination	collectivité
1	Aire de co-vulgarage et de stationnement pour les usagers des transports collectifs	commune
2	Élargissement de voirie pour réalisation de parking	commune
3	Chemin pour la circulation des engins agricoles	commune
4	Station d'épuration	commune
5	Voie de désenclavement de la zone A	commune
6	Liaison douce sur les berges de la Vaudoie	commune
7	Élargissement chemin des grands fossés	commune
8	Élargissement rue Creuse	commune
9	Élargissement rue des Cordeliers	commune
10	Déplacement canalisation assainissement	commune

-  bâtiment remarquable
-  zonage
-  espace boisé classé L 130-1 code urbanisme
-  emplacement réservé
-  coulée verte
-  secteur de continuité écologique
-  secteur de nuisances
-  secteur de protection de la ressource en eau



VAUDOY-EN-BRIE
Commune du Département de Seine et Marne

P.L.U
Plan Local d'Urbanisme

Le village
Échelle 1/2000

ARRÊT 2

21 octobre 2013
21 octobre 2013 B

